

COMUNE DI REGGIO CALABRIA – PIANIFICAZIONE URBANA

SISTEMA INFORMATIVO TERRITORIALE – MANUALE D'UTILIZZO

1. *Registrazione al Servizio*
2. *Il Pannello dei Comandi*
3. *Visualizzazione dei livelli*
4. *Interrogazione dei livelli*
5. *Eeguire una ricerca*

Registrazione al Servizio

Per utilizzare il Sistema Informativo Territoriale è necessario registrarsi ai Servizi del settore Pianificazione Urbanistica.












<http://pianificazioneurbana.reggiocal.it>

La registrazione consentirà di accedere a tutti i servizi già implementati e quelli in corso di implementazione.

Titolo		
<input type="text" value="Non specificato"/>		
Nome (obbligatorio)	Cognome (obbligatorio)	Codice Fiscale (obbligatorio)
<input type="text" value="Nome"/>	<input type="text" value="Cognome"/>	<input type="text" value="Codice Fiscale"/>
Indirizzo		
<input type="text"/>		
Provincia	Comune	CAP
<input type="text"/>	<input type="text" value="Reggio Calabria"/>	<input type="text"/>
Albo	Numero Albo	Provincia Albo
<input type="text" value="Albo"/>	<input type="text" value="numero Albo"/>	<input type="text" value="RC"/>
Posta Certificata (PEC)		
<input type="text" value="PEC"/>		
Telefono		
<input type="text" value="Telefono"/>		
Cellulare		
<input type="text" value="Cellulare"/>		

I campi obbligatori sono Nome, Cognome, Codice Fiscale, un indirizzo email, username e password. Il resto dei campi sono facoltativi ma contribuiscono a rendere migliore il servizio.

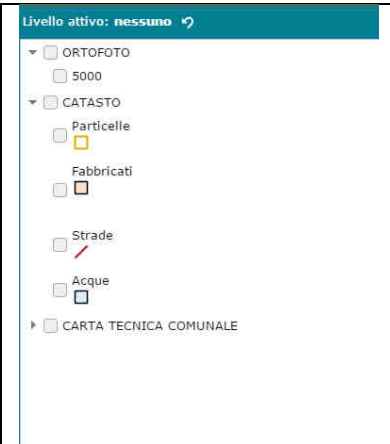
2. Il Pannello dei Comandi

 centra	Reimposta la Visualizzazione della Mappa alla situazione iniziale.
 sposta	Disabilità altre funzionalità eventualmente selezionate e ripristina lo stato del cursore a "sposta mappa".
 zoom	Consente di ingrandire una zona della mappa disegnando un rettangolo che la contiene
 cancel	Annulla tutte le selezioni effettuate sulla Mappa
 misura	Consente di misurare una distanza sulla Mappa disegnando una retta e rilasciando con un doppio click del mouse.
 area	Consente di misurare un'area sulla Mappa disegnando un Poligono e rilasciando con un doppio click del mouse.
 info	Attivando questa icona e cliccando su un elemento della mappa (es. un fabbricato etc..) verranno visualizzate le informazioni necessarie ed eventuali interrogazioni aggiuntive.
 esport	Consente di esportare la porzione di Mappa Visualizzata nei formati più comuni (PNG, JPEG, PDF, KML).
 stampa	Consente di stampare l'area della Mappa Visualizzata sullo schermo.
 cerca	Consente di effettuare una ricerca sui livelli della mappa specificando opportuni parametri dipendenti dal livello selezionato.
 google	Consente di Visualizzatore la porzione di Mappa che si sta esaminando su Google Map. Questa funzione è utile per quei livelli che non sono aggiornati alla data corrente per eventuali verifiche. (es.ortofoto)

Quando viene selezionata una funzionalità (per esempio *info*), questa rimarrà attiva fino a quando non la disattiveremo manualmente.

Tuttavia, alcune funzionalità, non sovrapponibili, disattivano automaticamente quella correntemente attiva quando vengono attivate.

3. Visualizzazione dei livelli

	<p>I livelli cartografici disponibili sono selezionabili / deselezionabili dal menu ad albero sulla destra dello schermo.</p> <p>I livelli sono raggruppati per Tipologia.</p> <p>Spuntando il box corrispondente ad ogni livello questo verrà visualizzato sulla Mappa, inoltre verrà visualizzata l'informazione relativa alla scala di visualizzazione del livello in una popup informativa.</p> <p>Non tutti i livelli sono sempre visibili ma necessitano di una determinata scala minima e/o massima.</p>
---	---

4. Interrogazione dei livelli

Per avere informazioni su un elemento della mappa (es. un fabbricato etc.), occorre prima attivare il tasto **info** come specificato nel punto 2. Quindi, cliccando sulla **feature** desiderata verrà visualizzata una finestra di Dialogo che è così strutturata:



Dettagli Livello selezionato: FABBRICATI		Interrogazioni disponibili:
gid:	13094	<input type="button" value="Fabbricati: Anagrafica"/>
tipo:	FABBRICATI	
sezione:	A	
foglio:	92	
numero:	498+	
particella:	498	
fontecartografica:	agenzia del territorio	
datafonte:	ottobre 2015	

Sulla sinistra vengono elencati i livelli (in questo caso erano stati attivati i livelli *foglio*, *particelle* e *fabbricati*). Per ogni livello posso ottenere le informazioni cartografiche selezionandolo. Inoltre se sono disponibili informazioni aggiuntive verranno visualizzate nella colonna "Interrogazioni disponibili" (in questo caso sul livello fabbricati posso interrogare l'*anagrafica*).

L'immagine che segue mostra il risultato dell'interrogazione "*Fabbricati: anagrafica*":

Pianificazione Urbana
Sistema Informativo Territoriale

Inserisci una Via...

Home Manuale d'uso

Risultati della Ricerca

Evidenza	tipomobile	sezioneurbana	sezione	foglio	numero	zona	subalterno	scala	categoria	descrizionecateg
seleziona	F	RC	A	92	498	002	0003		C01	Negozi e Botte
seleziona	F	RC	A	92	498	002	0004		A03	Abitazioni di t
seleziona	F	RC	A	92	498	002	0005		A02	Abitazione di t

Go to page: Show rows: 10 1-3 of 3

Città di Reggio Calabria
ASSESSORATO SMART CITY

Il pulsante “seleziona” sulla prima colonna consente di spostarci rapidamente sulla mappa in corrispondenza del fabbricato selezionato.

5. Eseguire una ricerca

Il SIT consente di effettuare ricerche cartografiche sui livelli specificando opportuni filtri.

Cliccando sul pulsante “cerca” verrà visualizzata una finestra di ricerca che consente di selezionare il livello su cui si vuole effettuare la ricerca e quindi i filtri disponibili:

Ricerca / Filtri Livello

Filtri Cartografici

Fabbricati

Filtra oggetti sulla mappa

SEZIONE FOGLIO PARTICELLA

Il risultati della ricerca verranno visualizzati in una finestra di dialogo che consente di spostarsi sull’elemento ricercato tramite il link “seleziona”.

Evidenzia	gid	the_geom	tipo	sezione	foglio	numero	particella	fontecartografica	datafonte
colp/atom	19956	010600002079...	FABBRICATI	A	115	39+	39	agenzia del ter...	ottobre 2015